






# Näshtultasjöns Vattenskyddsområde

Tekniskt underlag  
Bilaga 3b - Hydrologi

-  Råvattenintag Österby
-  Avrinningsområde Näshtultasjön
-  Sjöar inom AO
-  Vattendrag inom AO
-  Bedömd strömningsriktning



Skala 1:90 000 (A4) SWEREF991630

1 0 1 2 3 km

