






# Näshultasjöns Vattenskyddsområde

Tekniskt underlag  
Bilaga 3d - Markanvändning

-  Råvattenintag Österby
-  Avrinningsområde Näshultasjön

## Markanvändning

-  Annan öppen mark
-  Bebyggelse
-  Skog
-  Vattenyta
-  Åker



Skala 1:90 000 (A4) SWEREF991630

1 0 1 2 3 km

